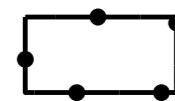


Plangebied



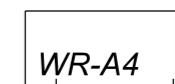
Plangebiedgrens

Bestemmingen



Wonen

Dubbelbestemmingen



Waarde - Archeologie 4

Gebiedsaanduidingen



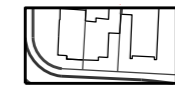
wetgevingzone -
wijzigingsgebied

Bouwvlak



bouwvlak

Verklaring



ondergrond ontleend aan
GBKN en aangevuld met
kadastrale gegevens

Situering



Gemeente Kerkrade Sector Stedelijke Ontwikkeling en Beheer		Afdeling :		
		Stedelijke Ontwikkeling		
bestemmingsplan Kerkrade west I 2e herziening verbeelding NL.IMRO.0928.BPKerkradeWestI2eH-Vg01		Getekend	BP	
		Ontwerp tervisie gelegd	10-08-2016	
		Vastgesteld		
		Onherroepelijk		
Vastgesteld		Schaal 1 : 1000	A3	No. BP25